

**Условные обозначения**

- 38:22:030003 - номер кадастрового квартала
- проектные границы публичного сервитута
- кадастровый номер земельного участка по данным ЕГРН
- границы земельных участков, в отношении которых испрашивается публичный сервитут
- трасса ВЛ 110 кВ Сухой Лог-Полнос №2
- границы планируемых земельных участков под размещение опор ОКСа
- н4 ● - номера характерных точек границы публичного сервитута

Иркутская область  
Бодайбинский район  
«Кропоткинское городское поселение»  
Бодайбинское лесничество  
Бодайбинское участковое лесничество  
Артемовская дача

Согласовано				
Взам. инв. №				
Подп. и дата				
Инв. № подл.				

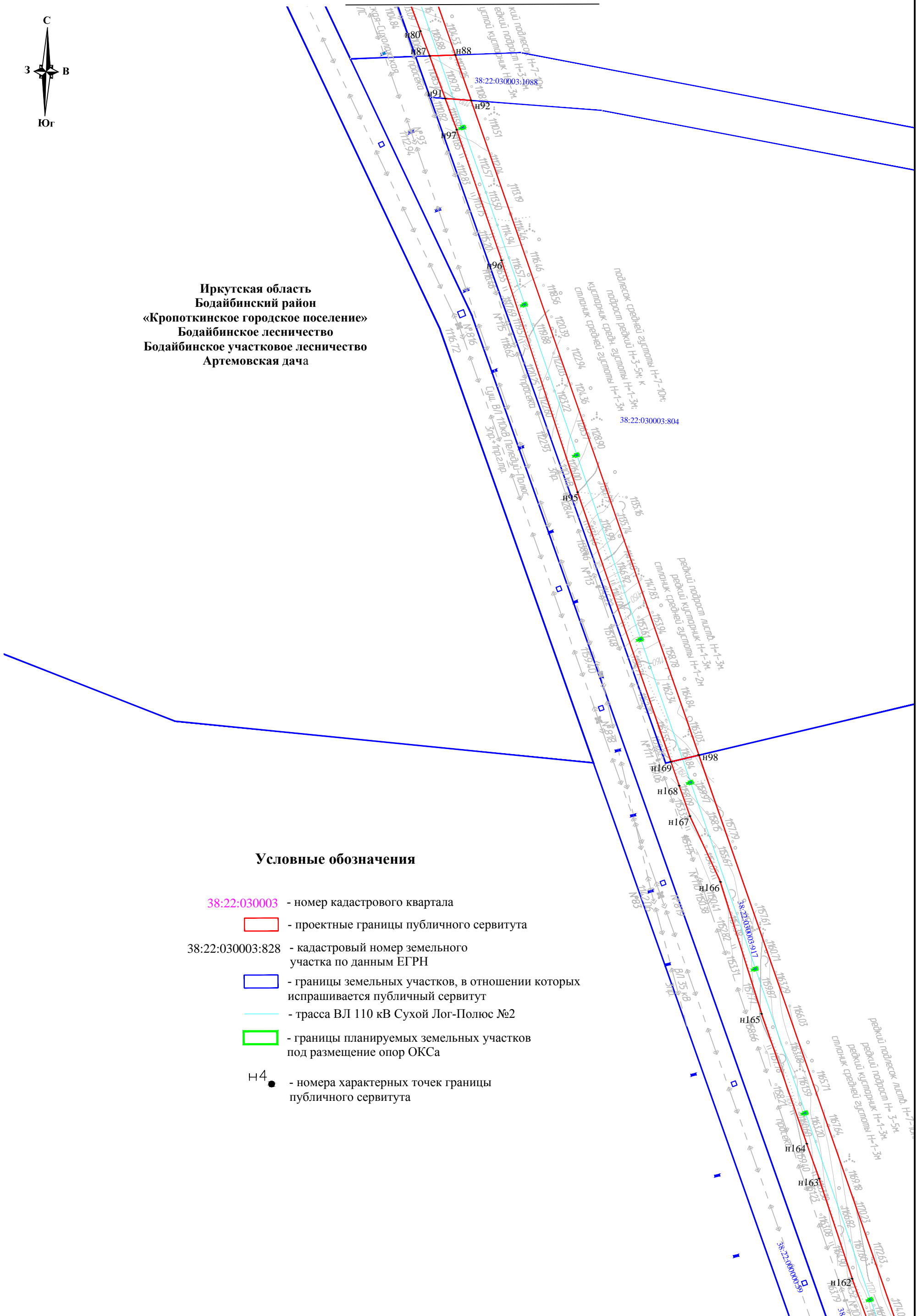
						Публичный сервитут ВЛ 110 кВ Сухой Лог - Полнос №2			
Изм.	Колуч.	Лист	№ док.	Подп.	Дата	Схема расположения границ публичного сервитута	Стадия	Лист	Листов
							П	1	11
Разраб.	Павлова Е.С.			<i>Е.С. Павлова</i>	18.10.21	М 1:5000	ЗАО "Электросетьпроект"		
Проверил	Ткачева Е.И.			<i>Е.И. Ткачева</i>	18.10.21				
ГИП	Халиляев Р.Ф.			<i>Р.Ф. Халиляев</i>	18.10.21				



Иркутская область  
Бодайбинский район  
«Кропоткинское городское поселение»  
Бодайбинское лесничество  
Бодайбинское участковое лесничество  
Артемовская дача

**Условные обозначения**


- 38:22:030003 - номер кадастрового квартала
- проектные границы публичного сервитута
- 38:22:030003:828 - кадастровый номер земельного участка по данным ЕГРН
- границы земельных участков, в отношении которых испрашивается публичный сервитут
- трасса ВЛ 110 кВ Сухой Лог-Полюс №2
- границы планируемых земельных участков под размещение опор ОКСа
- Н4 ● - номера характерных точек границы публичного сервитута



Согласовано				
ПМП				
Инд. № подл.	Подп. и дата	Взам. инд. №		

Изм.	Кол.уч.	Лист	Подк.	Подпись	Дата

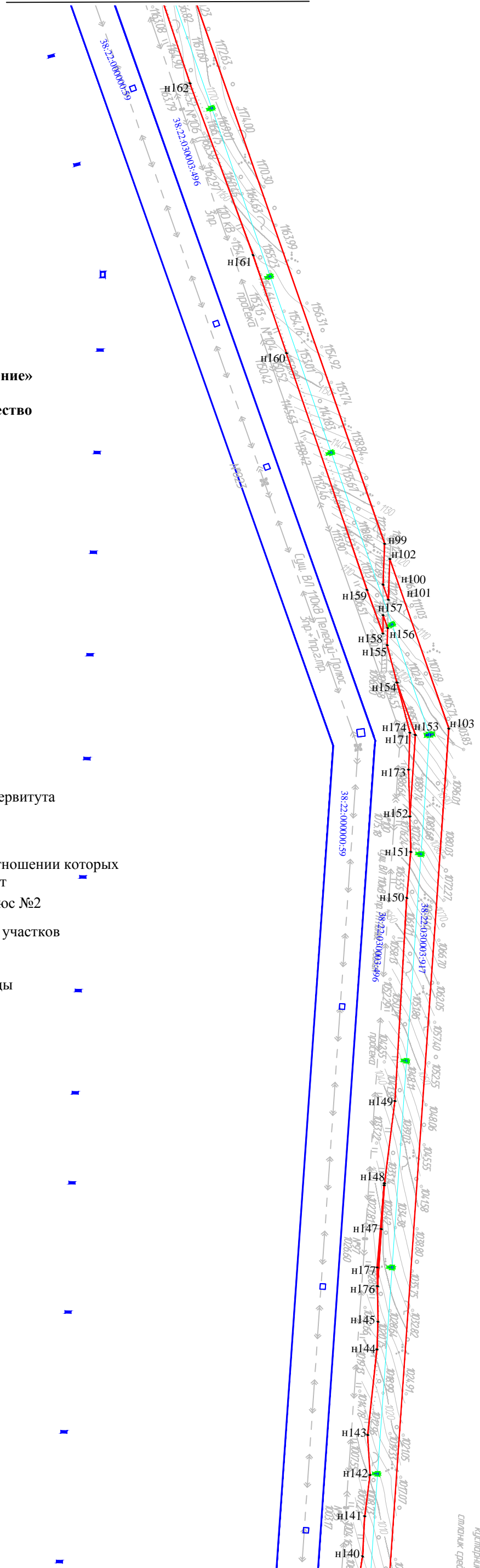
Схема расположения границ публичного сервитута  
М 1:5000



Иркутская область  
Бодайбинский район  
«Кропоткинское городское поселение»  
Бодайбинское лесничество  
Бодайбинское участковое лесничество  
Артемовская дача

**Условные обозначения**

- 38:22:030003 - номер кадастрового квартала
- проектные границы публичного сервитута
- 38:22:030003:828 - кадастровый номер земельного участка по данным ЕГРН
- границы земельных участков, в отношении которых испрашивается публичный сервитут
- трасса ВЛ 110 кВ Сухой Лог-Полюс №2
- границы планируемых земельных участков под размещение опор ОКСа
- Н4 ● - номера характерных точек границы публичного сервитута



Подлесок, лис. редкий Н-7-Юн  
подросл. редкий Н-3-5н  
кустарник редкий Н-1-3н  
слоник средней густоты Н-1-3н

Подлесок лис.  
подросл.  
кустарник  
слоник сред.

Согласовано	ГИП			
Инв. № подл.	Подп. и дата	Взам. инв. №		

Изм.	Кол.уч.	Лист	Подк.	Подпись	Дата

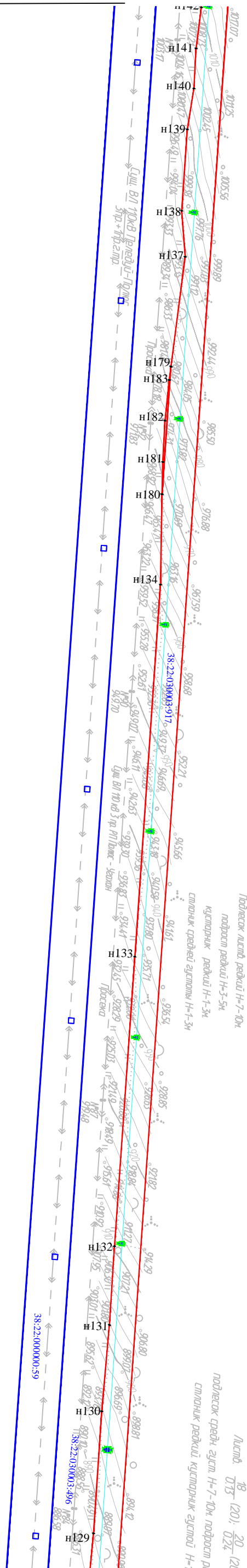
Схема расположения границ публичного сервитута  
М 1:5000



Иркутская область  
Бодайбинский район  
«Кропоткинское городское поселение»  
Бодайбинское лесничество  
Бодайбинское участковое лесничество  
Артемовская дача

**Условные обозначения**

- 38:22:030003 - номер кадастрового квартала
- проектные границы публичного сервитута
- 38:22:030003:828 - кадастровый номер земельного участка по данным ЕГРН
- границы земельных участков, в отношении которых испрашивается публичный сервитут
- трасса ВЛ 110 кВ Сухой Лог-Полюс №2
- границы планируемых земельных участков под размещение опор ОКСа
- Н4 ● - номера характерных точек границы публичного сервитута



Согласовано	ГМП			
	Инд. № подл.	Подп. и дата	Взам. инд. №	

Изм.	Кол.уч.	Лист	Подк	Подпись	Дата

Схема расположения границ публичного сервитута  
М 1:5000

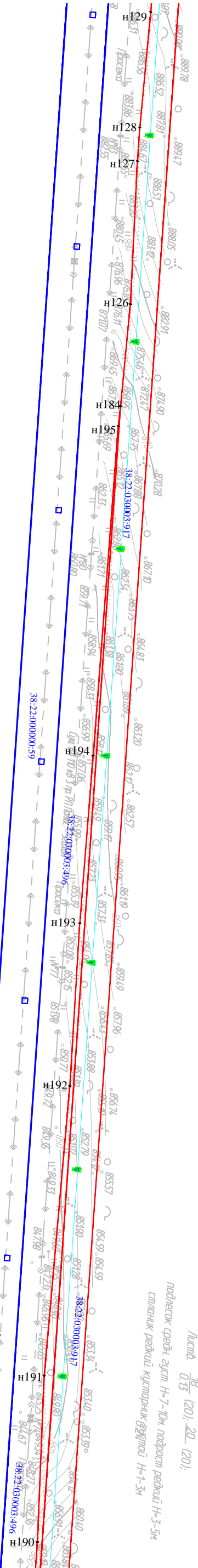


20  
0.24 (20);  
подосст рейки Н-3-5м  
стол Н-1-3м

Иркутская область  
Бодайбинский район  
«Кропоткинское городское поселение»  
Бодайбинское лесничество  
Бодайбинское участковое лесничество  
Артемовская дача

**Условные обозначения**

- 38:22:030003 - номер кадастрового квартала
- проектные границы публичного сервитута
- 38:22:030003:828 - кадастровый номер земельного участка по данным ЕГРН
- границы земельных участков, в отношении которых испрашивается публичный сервитут
- трасса ВЛ 110 кВ Сухой Лог-Полос №2
- границы планируемых земельных участков под размещение опор ОКСа
- Н4 ● - номера характерных точек границы публичного сервитута




Лист № 18 (20); 20 (20);  
подосст средн. ступ. Н-7-10м, подосст рейки Н-3-5м  
столы рейки кусторынок высотой Н-1-3м

Согласовано	МП			
	№	Взам. №	Подп. и дата	Инд. № подл.

Изм.	Кол.уч.	Лист	Ндк	Подпись	Дата
------	---------	------	-----	---------	------

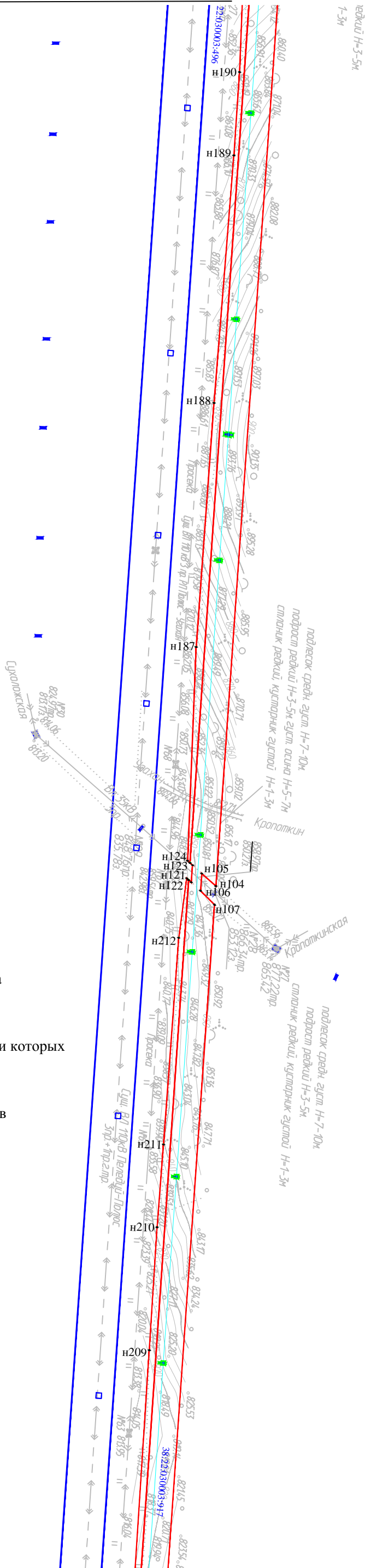
Схема расположения границ публичного сервитута  
М 1:5000



Иркутская область  
Бодайбинский район  
«Кропоткинское городское поселение»  
Бодайбинское лесничество  
Бодайбинское участковое лесничество  
Артемовская дача

**Условные обозначения**

- 38:22:030003 - номер кадастрового квартала
- проектные границы публичного сервитута
- 38:22:030003:828 - кадастровый номер земельного участка по данным ЕГРН
- границы земельных участков, в отношении которых испрашивается публичный сервитут
- трасса ВЛ 110 кВ Сухой Лог-Полус №2
- границы планируемых земельных участков под размещение опор ОКСа
- Н4 ● - номера характерных точек границы публичного сервитута



Согласовано				
МП				
Инд. № подл.	Подп. и дата	Взам. инд. №		

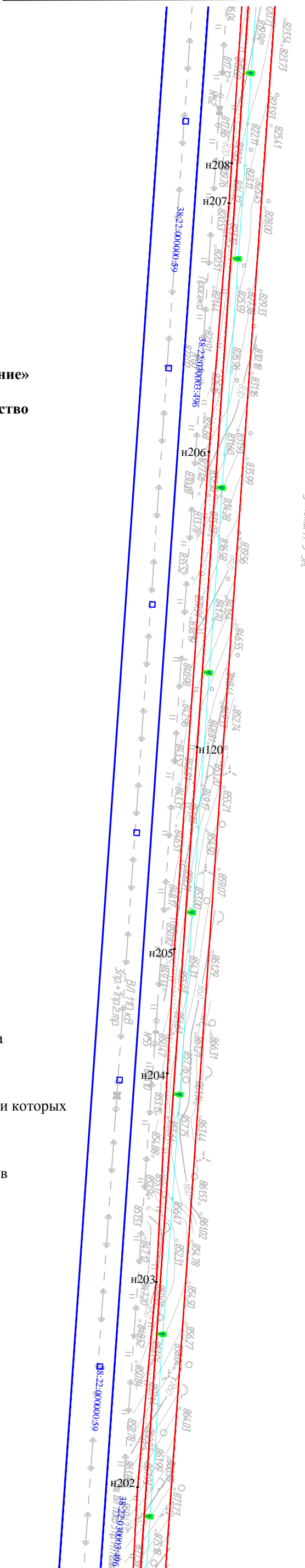
Изм.	Кол.уч.	Лист	Ндок	Подпись	Дата				

Схема расположения границ публичного сервитута  
М 1:5000



Иркутская область  
Бодайбинский район  
«Кропоткинское городское поселение»  
Бодайбинское лесничество  
Бодайбинское участковое лесничество  
Артемовская дача

Подлесок лиственнично-средней густоты Н-7-10м  
подросок средней густоты Н-3-5м



**Условные обозначения**

- 38:22:030003 - номер кадастрового квартала
- проектные границы публичного сервитута
- 38:22:030003:828 - кадастровый номер земельного участка по данным ЕГРН
- границы земельных участков, в отношении которых испрашивается публичный сервитут
- трасса ВЛ 110 кВ Сухой Лог-Полнос №2
- границы планируемых земельных участков под размещение опор ОКСа
- Н4 ● - номера характерных точек границы публичного сервитута

Согласовано				
МП				
Инд. № подл.	Подп. и дата	Взам. инд. №		

Изм.	Кол.уч.	Лист	Подк	Подпись	Дата				



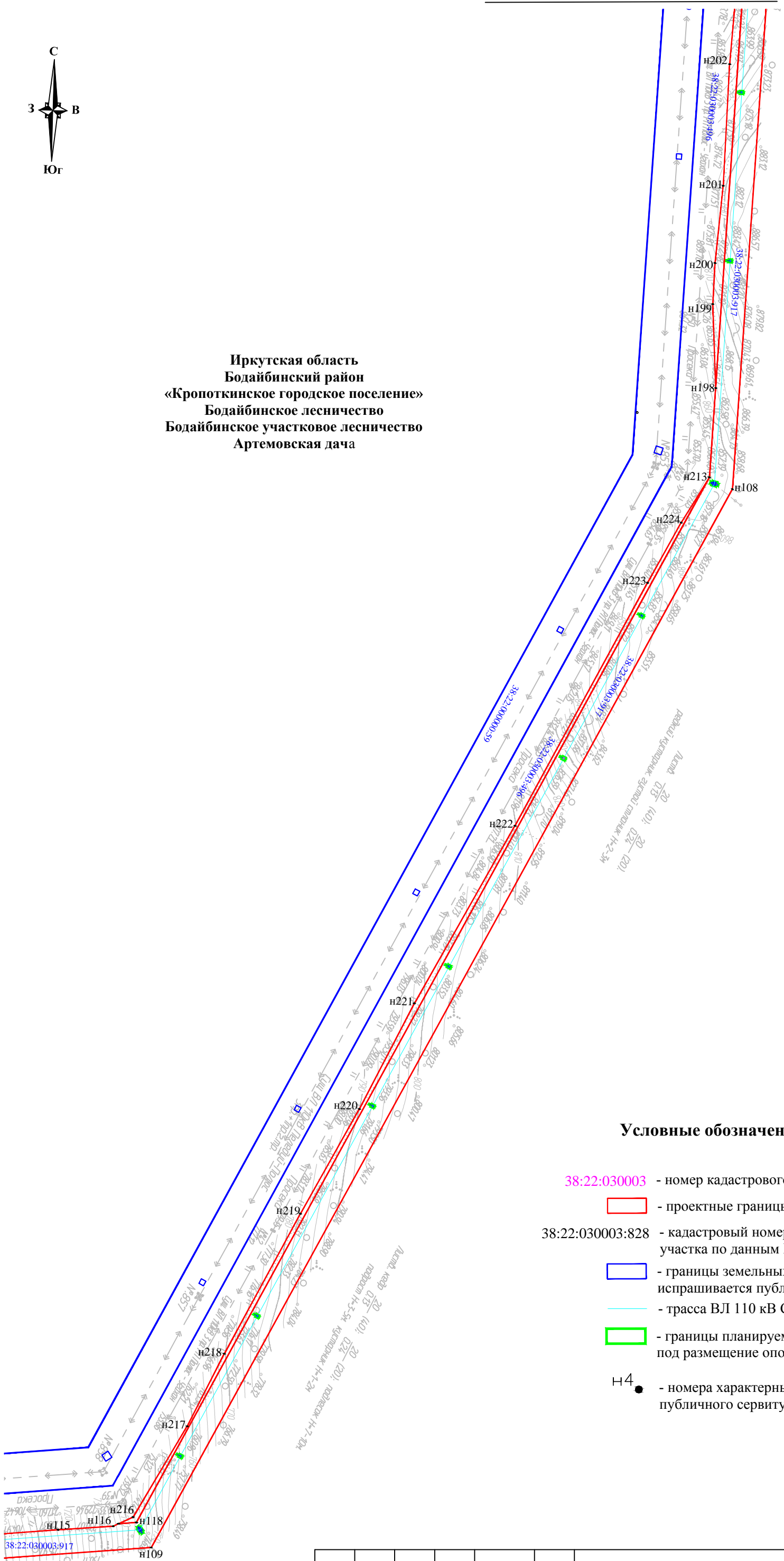
Иркутская область  
Бодайбинский район  
«Кропоткинское городское поселение»  
Бодайбинское лесничество  
Бодайбинское участковое лесничество  
Артемовская дача

Листы 20  
013 (40), 024 (20);  
редкий кустарник высотой стволы Н-2-3м

Листы 20  
013 (40), 024 (20);  
редкий кустарник высотой стволы Н-2-3м

**Условные обозначения**

- 38:22:030003 - номер кадастрового квартала
- проектные границы публичного сервитута
- 38:22:030003:828 - кадастровый номер земельного участка по данным ЕГРН
- границы земельных участков, в отношении которых испрашивается публичный сервитут
- трасса ВЛ 110 кВ Сухой Лог-Полос №2
- границы планируемых земельных участков под размещение опор ОКСА
- Н4 ● - номера характерных точек границы публичного сервитута




Согласовано			
ГИП			
Взам. инв. №			
Подп. и дата			
Инв. № подл.			

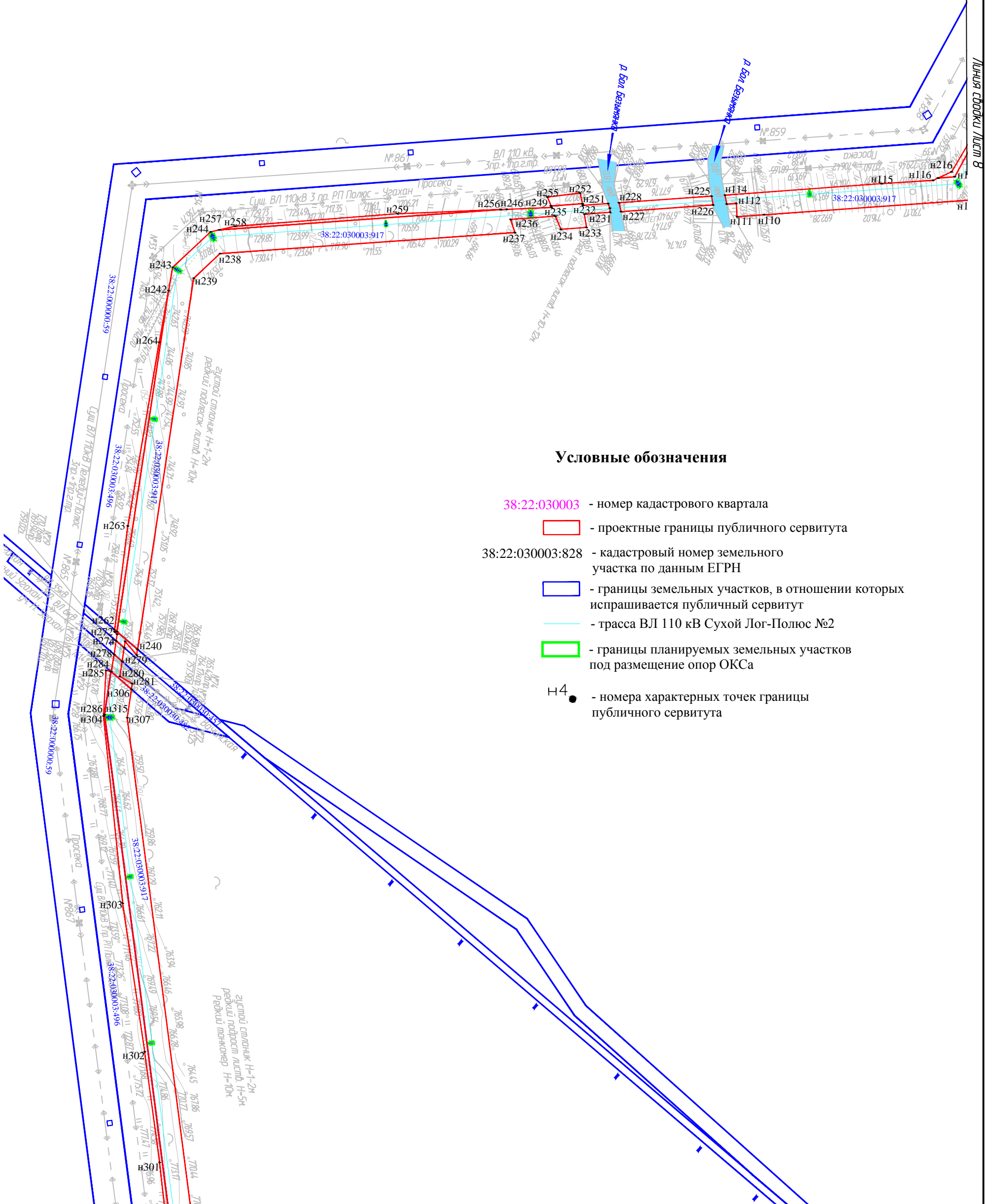
Изм.	Кол.уч.	Лист	Подк.	Подпись	Дата

Схема расположения границ публичного сервитута  
М 1:5000





**Иркутская область**  
**Бодайбинский район**  
**«Кропоткинское городское поселение»**  
**Бодайбинское лесничество**  
**Бодайбинское участковое лесничество**  
**Артемовская дача**



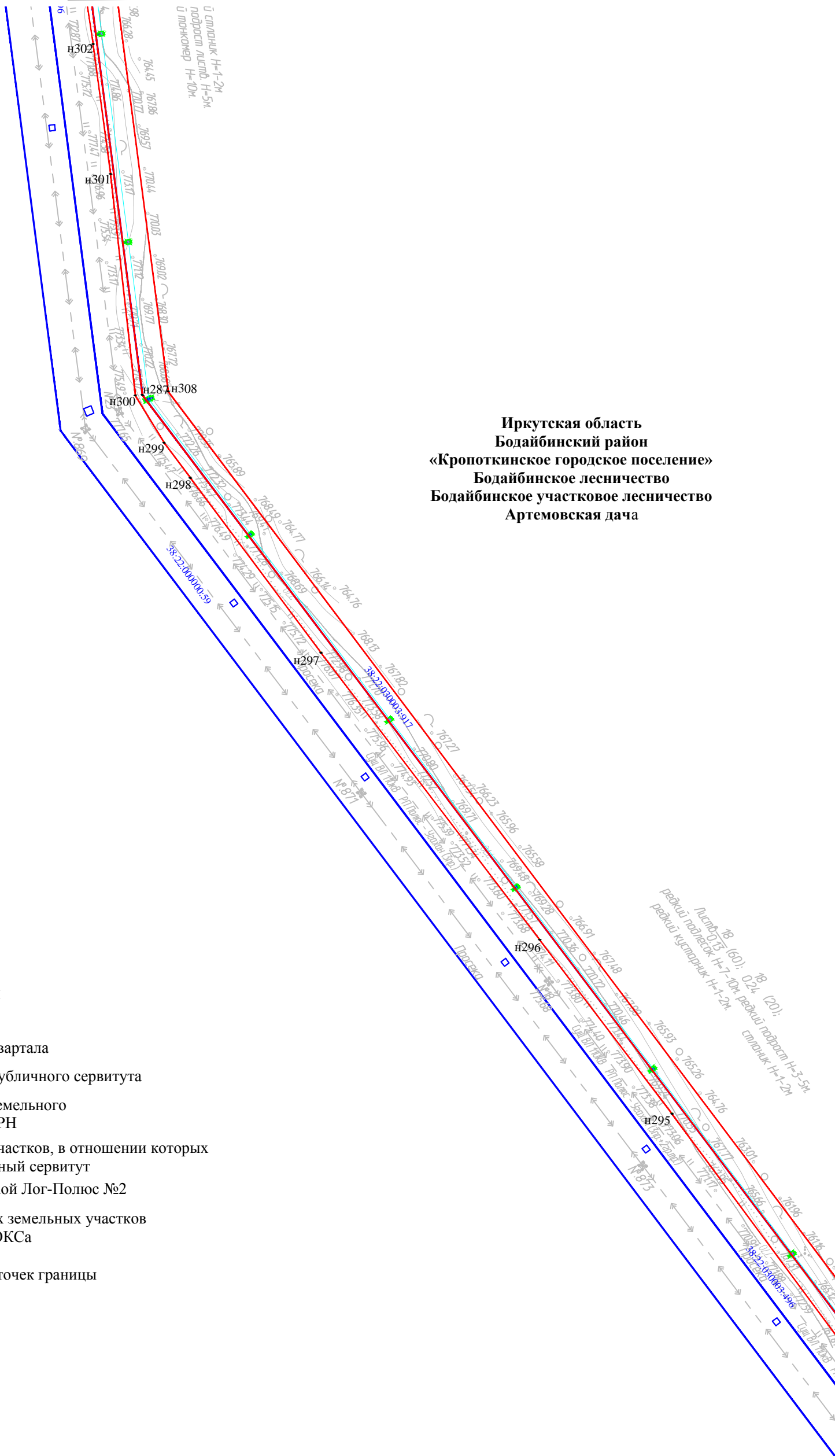
**Условные обозначения**

- 38:22:030003 - номер кадастрового квартала
- проектные границы публичного сервитута
- кадастровый номер земельного участка по данным ЕГРН
- границы земельных участков, в отношении которых испрашивается публичный сервитут
- трасса ВЛ 110 кВ Сухой Лог-Поллюс №2
- границы планируемых земельных участков под размещение опор ОКСа
- Н4 ● - номера характерных точек границы публичного сервитута

Согласовано	
ГИП	
Инд. № подл.	
Подп. и дата	
Взам. инд. №	

Изм.					
Кол.уч.					
Лист					
Подп.					
Подпись					
Дата					

Схема расположения границ публичного сервитута  
 М 1:5000



Иркутская область  
 Бодайбинский район  
 «Кропоткинское городское поселение»  
 Бодайбинское лесничество  
 Бодайбинское участковое лесничество  
 Артемовская дача

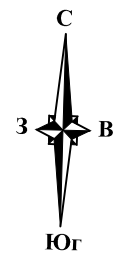
**Условные обозначения**

- 38:22:030003 - номер кадастрового квартала
- проектные границы публичного сервитута
- 38:22:030003:828 - кадастровый номер земельного участка по данным ЕГРН
- границы земельных участков, в отношении которых испрашивается публичный сервитут
- трасса ВЛ 110 кВ Сухой Лог-Полус №2
- границы планируемых земельных участков под размещение опор ОКСа
- н4 ● - номера характерных точек границы публичного сервитута

Согласовано				
ГИП				
Взам. инв. №				
Подп. и дата				
Инв. № подл.				

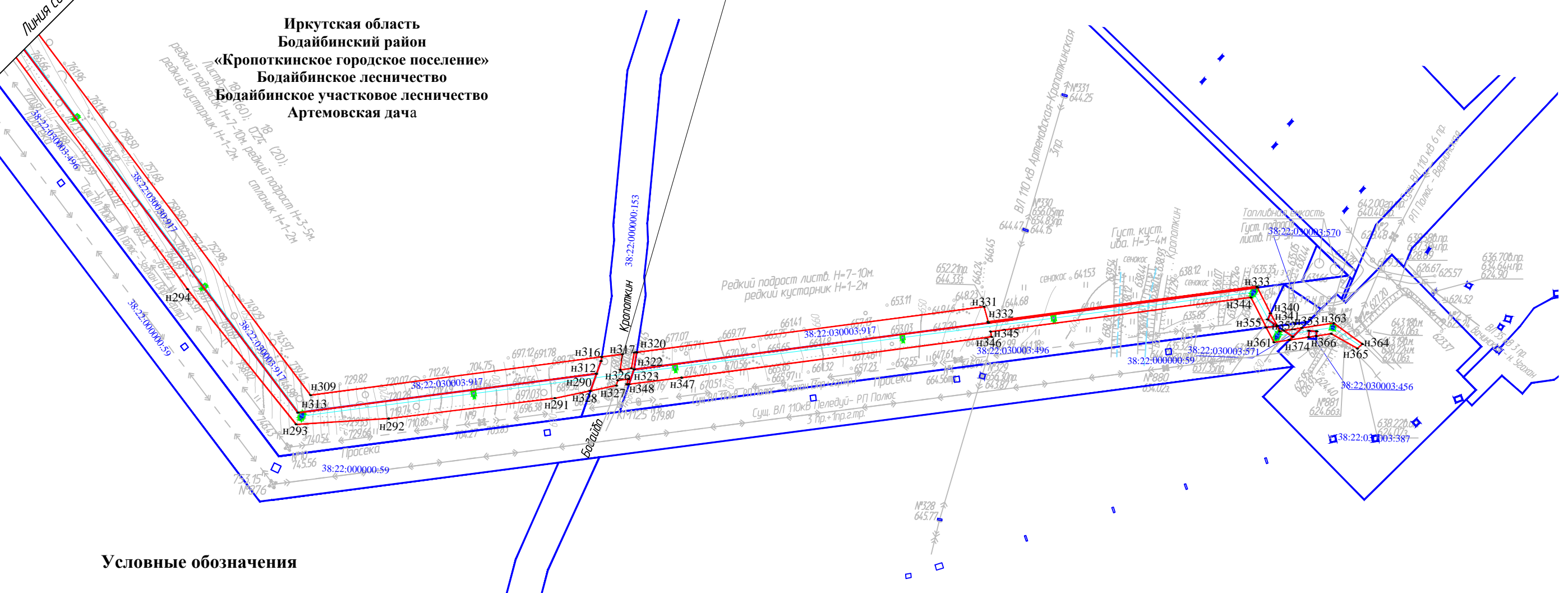
Изм.	Кол.уч.	Лист	Подк.	Подпись	Дата

Схема расположения границ публичного сервитута  
 М 1:5000



Лицья сводки Лист 10

Иркутская область  
Бодайбинский район  
«Кропоткинское городское поселение»  
Бодайбинское лесничество  
Бодайбинское участковое лесничество  
Артемовская дача



**Условные обозначения**

- 38:22:030003 - номер кадастрового квартала
- проектные границы публичного сервитута
- 38:22:030003:828 - кадастровый номер земельного участка по данным ЕГРН
- границы земельных участков, в отношении которых испрашивается публичный сервитут
- трасса ВЛ 110 кВ Сухой Лог-Полос №2
- границы планируемых земельных участков под размещение опор ОКСа
- н4 ● - номера характерных точек границы публичного сервитута

Согласовано	
Взам. инб. №	
Подп. и дата	
Инб. № подл.	

Изм.	Кол.уч.	Лист	Ндк	Подпись	Дата

Схема расположения границ публичного сервитута  
М 1:5000