

**ИНФОРМАЦИОННЫЕ МАТЕРИАЛЫ К ПРОЕКТУ, ПОДЛЕЖАЩЕМУ РАССМОТРЕНИЮ НА ПУБЛИЧНЫХ СЛУШАНИЯХ:
ДОКУМЕНТАЦИЯ ПО ПЛАНИРОВКЕ ТЕРРИТОРИИ С ПРОЕКТОМ МЕЖЕВАНИЯ ТЕРРИТОРИИ В ЕЕ СОСТАВЕ, ПРЕДУСМАТРИВАЮЩАЯ РАЗМЕЩЕНИЕ ОБЪЕКТА
«СКЛАД ГОРЮЧЕ-СМАЗОЧНЫХ МАТЕРИАЛОВ ООО «ПОЛЮС СУХОЙ ЛОГ»**

В соответствии с утвержденным в установленном порядке техническим проектом №П-02/20-ТП-1 000 «Полюс Сухой Лог» на территории Кротокинского муниципального образования Бодайбинского района Иркутской области планируется строительство объекта капитального строительства «Склад горюче-смазочных материалов ООО «Полюс Сухой Лог».

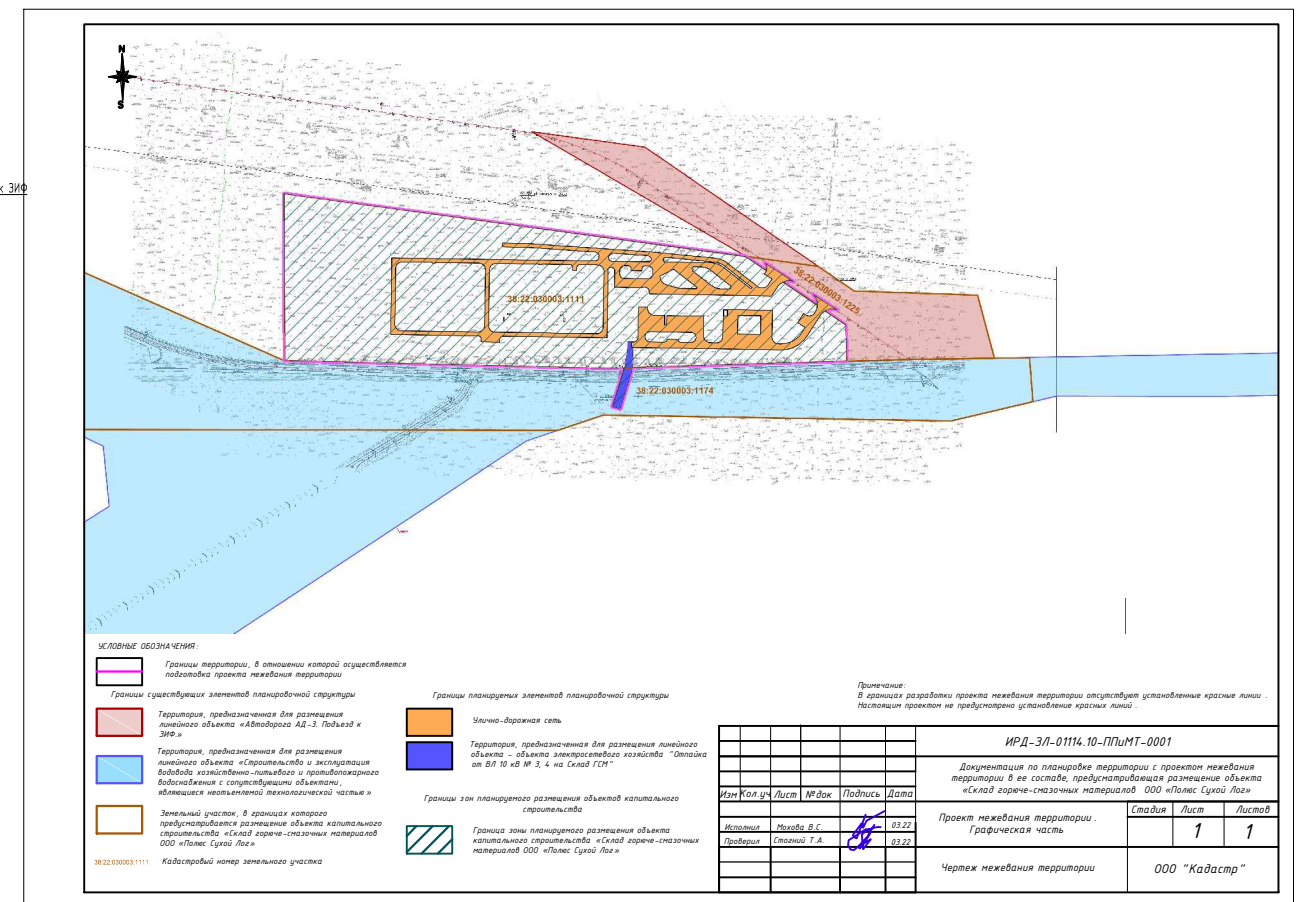
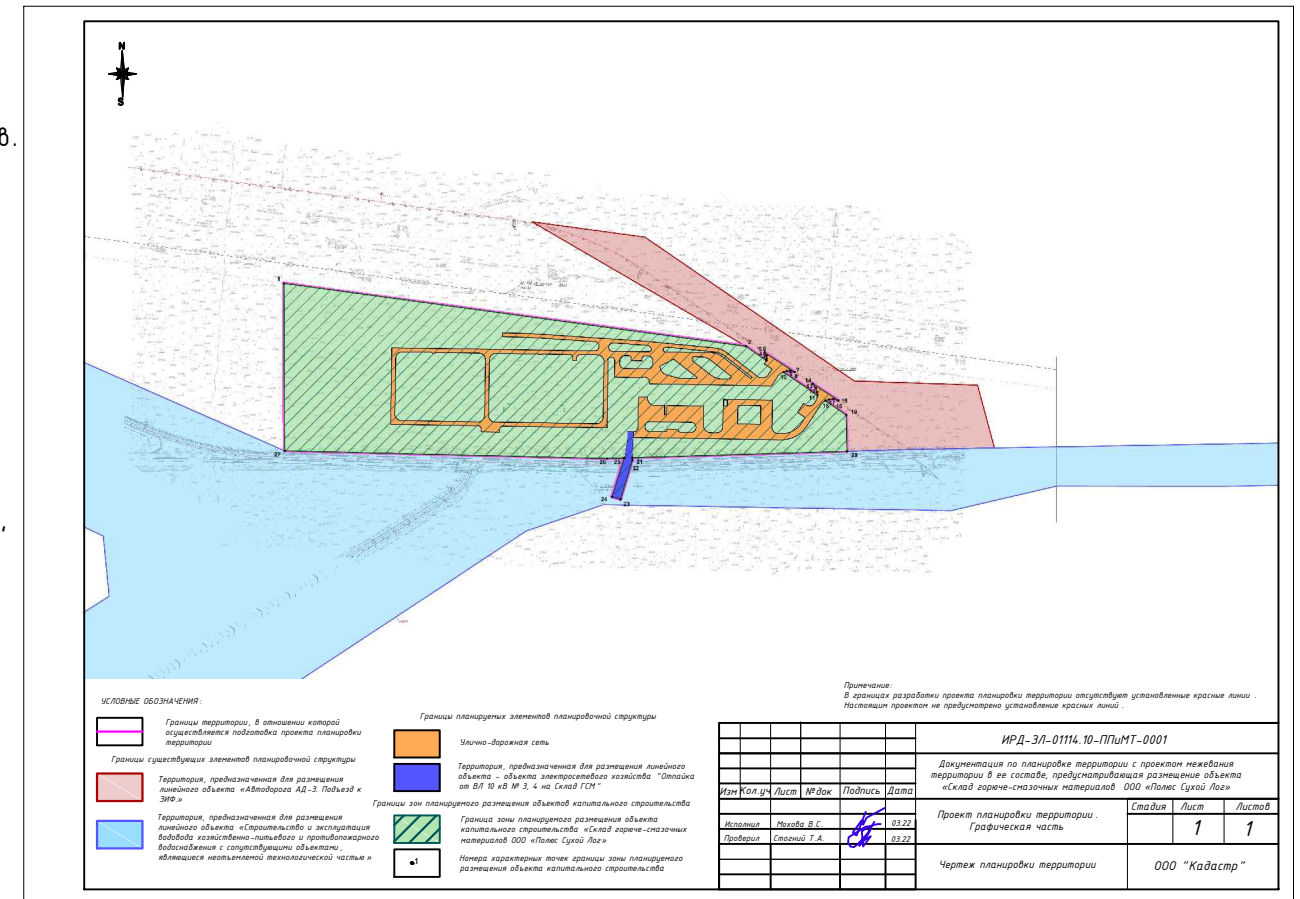
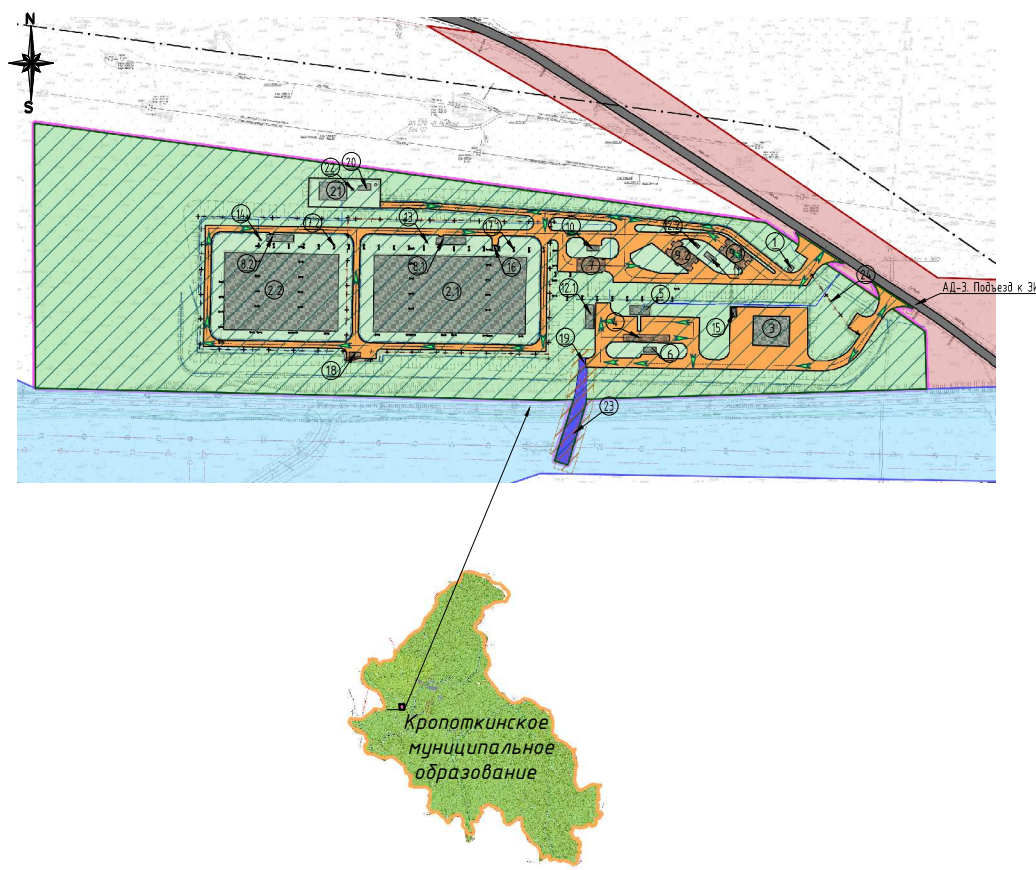
Склад горюче-смазочных материалов ООО «Сухой Лог» является производственным подразделением золотодобывающего предприятия на месторождении «Сухой Лог», предназначен для приемки, хранения, учета и отгрузки горюче-смазочных материалов. Площадка склада ГСМ расположена в южной части месторождения между проектируемой автодорогой «АД-3. Подъезд к ЗИФ» и существующей линией электропередач 220 кВ «Пеледуй - Сухой Лог».

Согласно сведениям Государственного лесного реестра территория, в границах которой разрабатывается документация по планировке территории, расположена на землях лесного фонда с местоположением: Бодайбинское лесничество, Бодайбинское участковое лесничество, Артемовская дача, эксплуатационные леса, квартал № 116 (в. 664). В соответствии с пунктом 4 статьи 36 Градостроительного Кодекса для земель лесного фонда градостроительные регламенты не устанавливаются. Принятые планировочные решения разработаны в соответствии с требованиями нормативно-технических документов, положениями действующих правил безопасной эксплуатации, СНиП, инструкций, ГОСТов, регламентирующих или отражающих требования по безопасной и надежной эксплуатации технологических сооружений предприятий по обеспечению нефтепродуктами (нефтебаз), повышению пожарной безопасности, соблюдения норм техники безопасности, охраны труда и защиты окружающей среды.

Документацией по планировке территории предусматривается размещение объекта «Склад горюче-смазочных материалов ООО «Полюс Сухой Лог» в границах существующих земельных участков с кадастровыми номерами 38:22:030003:1111, 38:22:030003:1174, 38:22:030003:1225, проектом межевания территории не предполагается образование земельных участков. Использование земельных участков планируется осуществлять на основании действующих договоров аренды.

*Схема расположения проектируемых зданий и сооружений в составе объекта
«Склад горюче-смазочных материалов ООО «Полюс Сухой Лог»*

Экспликация зданий и сооружений	
	Наименование
1	КПП № 8
2.1	Резервуарный парк № 1
2.2	Резервуарный парк № 2
3	Склад масел
4	Сливная площадка
5	Насосная станция слива ДТ
6	Резервуар аварийный № 1
7	Наливная площадка
8.1	Насосная станция ДТ с узлом задвижек № 1
8.2	Насосная станция ДТ с узлом задвижек № 2
9.1	КАЭС (бензин)
9.2	КАЭС (дизтопливо)
10	Резервуар аварийный № 2
11	Резервуар аварийный № 3
12.1	Операторная № 1 (товарная)
12.2	Операторная № 2 (топливозаправочная)
13	Резервуар аварийный № 4
14	Резервуар аварийный № 5
15	Здание для стоянки погрузчика
16	Узел задвижек
17.1	Эстакада инженерных коммуникаций
17.2	Эстакада инженерных коммуникаций
18	Насосная станция пенного пожаротушения
19	КТП
20	Очистные сооружения поверхностных и производственных стоков
21	Емкость-накопитель поверхностных сточных вод
22	КНС поверхностных и производственных сточных вод
23	Отпадка от ВЛ 10 кВ № 3, 4 на Склад ГСМ
24	Ограждение



Места размещения объектов капитального строительства, проектируемых в составе объекта, могут быть уточнены при архитектурно-строительном проектировании, но не могут выходить за границы зон планируемого размещения таких объектов, установленных проектом планировки территории.